

## Langläuferlebnis in Reisenbach

**Gespurte Langlaufloipen im Ortsteil Reisenbach bieten auch im Winter sportliche Abwechslung in gesunder Luft und herrlicher Landschaft.**

Besuchen Sie das „Dach des Neckar-Odenwald-Kreises“ und freuen sich (bei passender Witterung) auf wunderbare Langlaufloipen in Reisenbach. Auf drei verschiedenen Rundkursen können Sie, je nach Kondition und Tagesform, die wunderbaren Ausblicke der Hochfläche in Reisenbach genießen. Die Strecken sind farblich unterschiedlich markiert. Sie können wählen zwischen 6,5 km, 12 km und 17 km Länge - so ist für jeden Geschmack und Anspruch sicher etwas dabei. Neu im Angebot ist auch eine Strecke für alle Skating-Freunde. Diese führt rund um den schönen Ortsteil Reisenbach und bietet herrliche Aussichtspunkte.

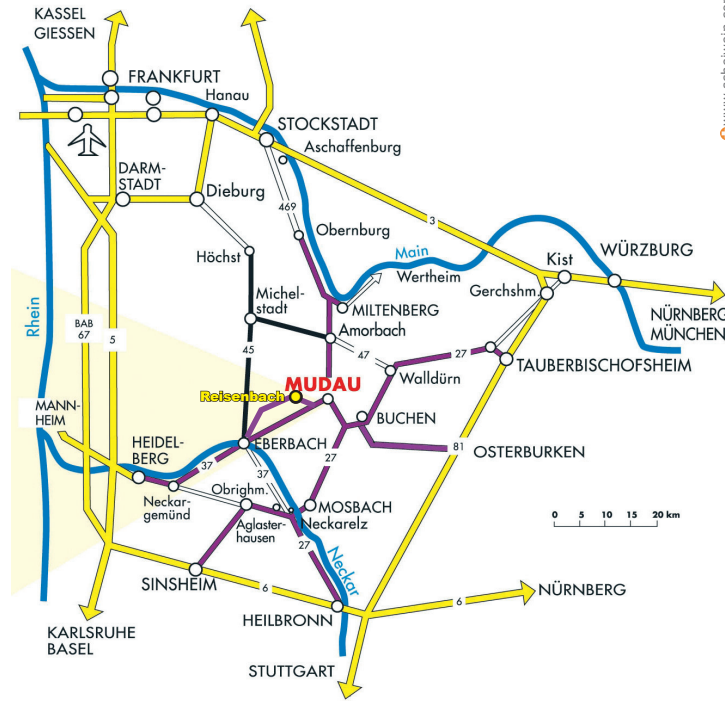
Streckenbeginn ist an der Grillhütte Reisenbach direkt neben dem Sportplatz mit Sportheim des TV Reisenbach. Hier sind auch Parkplätze und WC vorhanden. An Wochenenden findet auch eine Bewirtung statt.

**Start / Ziel:**  
**Grillhütte am Sportgelände Reisenbach**  
**Parkmöglichkeiten sind vorhanden**



Verantwortlich für die Loipen zeichnet sich der TV 1967 Reisenbach e.V., bei welchem sie auch konkrete Informationen zum Zustand der Loipen, usw. erhalten

Adresse:  
 Langlaufloipen Reisenbach  
 Gaimühler Straße 50  
 69427 Mudau  
 E-Mail: langlauf@tv-reisenbach.de



**Gemeinde Mudau**  
**Schloßauer Straße 2**  
**69427 Mudau**  
**Tel 06284/78-27**  
**Fax 06284/78-58**  
**rathaus@mudau.de**  
**www.mudau.de**

## Loipenbericht

E-Mail: langlauf@tv-reisenbach.de



Dieses Projekt wurde gefördert durch den Naturpark Neckartal-Odenwald mit Mitteln des Landes Baden-Württemberg, der Lotterie Glücksspirale und der Europäischen Union.



# Reisenbacher Langläuferlebnisse

Erlebnisbereich  
 "Hoher Odenwald und Odenwaldlimes"

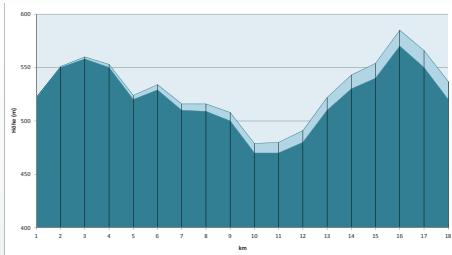
**Odenwald**  
 Natur und Kultur erleben.



16,5 km • classic • mittel



Die Loipe führt ca. 200 m nach dem Start in den Wald. Nach einer leichten Steigung geht es auf gleichbleibendem Höhenniveau 2 km um den Reisenbacher Fernsehturm.

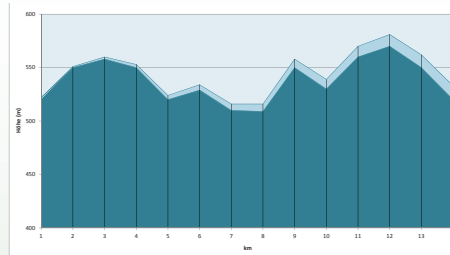


Nach ca. 2,5 km geht es im Wald 1 km lang sanft bergab Richtung Schildenberg. Diese Loipe führt nach einer mittleren Steigung auf einen Rundkurs ca. 2 km um den Schildenberg. Hier haben Sie einen wunderbaren Blick auf die umliegenden Berge und Täler des hessischen Odenwaldes. Nach dem Schildenberg zweigt die Loipe links ab und führt im leichten Gefälle um das Eduardstal. Danach steigt die Loipe sanft in Richtung Gemarkung Schloßbau. Nach der Spitzkehre geht es mit einer langen anspruchsvollen Steigung auf den Lenzberg. Von hier aus geht es mit einem abwechslungsreichen Profil zurück Richtung Start, wobei Sie die letzten 500 m mit einer sanften Abfahrt Richtung Parkplatz genießen können.

12,5 km • classic • mittel



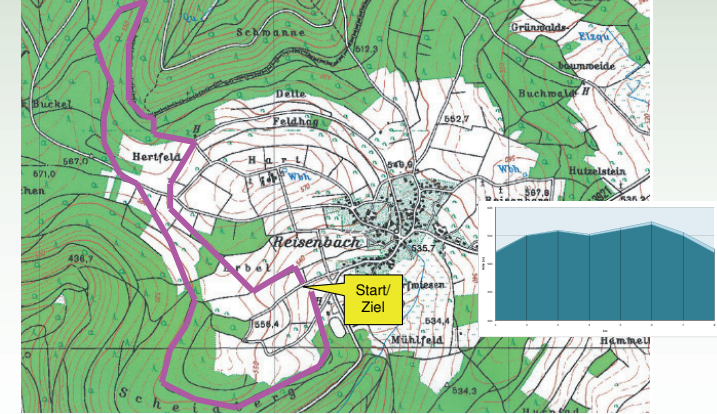
Die Loipe führt ca. 200 m nach dem Start in den Wald. Nach einer leichten Steigung geht es auf gleichbleibendem Höhenniveau 2 km um den Reisenbacher Fernsehturm.



Nach ca. 2,5 km geht es im Wald 1 km lang sanft bergab Richtung Schildenberg. Diese Loipe führt nach einer mittleren Steigung auf einen Rundkurs ca. 2 km um den Schildenberg. Hier haben Sie einen wunderbaren Blick auf die umliegenden Berge und Täler des hessischen Odenwaldes. Nach einer weiteren Steigung geht es auf dem Grenzweg (Hessisch-Badische Grenze) Richtung Eduardstal. Nach weiteren 2 km führt die Strecke wieder auf freies Feld zurück Richtung Start wobei die letzten 500 m leicht abfallen.



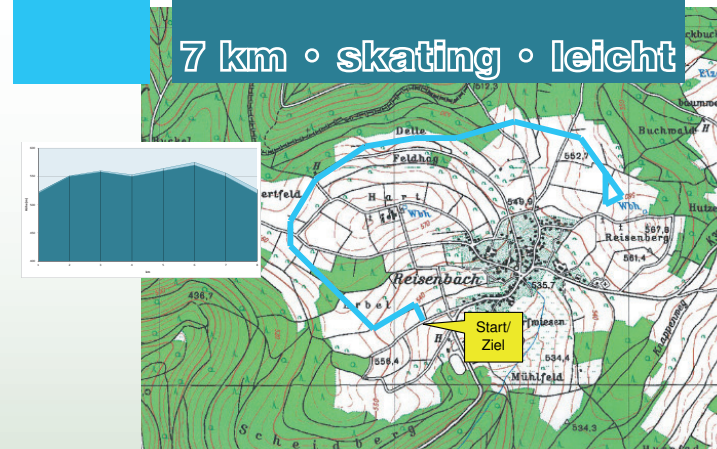
5 km • classic • leicht



Die Strecke führt ca. 200 m nach dem Start in den Wald. Nach einer leichten Steigung geht es auf gleichbleibendem Höhenniveau 2 km um den Reisenbacher Fernsehturm.

Nach ca. 2,5 km bietet sich eine Möglichkeit nach rechts auf die 5 km Loipe abzubiegen. Diese Loipe führt mit gleichbleibendem Niveau zurück, wobei Sie die letzten 500 m mit einer sanften Abfahrt Richtung Parkplatz genießen können.

7 km • skating • leicht



Die Skatingstrecke folgt zunächst den Loipen in den Wald. Nach einer leichten Steigung geht es auf gleichbleibendem Höhenniveau 2 km um den Reisenbacher Fernsehturm.

Großteils auf freiem Feld führt die Strecke in Richtung Reisenberg, wo eine Wendeschleife durchlaufen wird. Auf gleicher Route wird zurückgeskatet.